



## 2016 M. ALPINIZMO IR KALNŲ TURIZMO ČEMPIONATO NUOSTATAI

### 1. Čempionato tikslas

1.1. Populiarinti alpinizmo sportą, įvertinti sezono įkopimus ir žygius bei juos atlikusias komandas.

### 2. Vadovavimas

2.1. Čempionatą organizuoja Lietuvos alpinizmo asociacija kartu su Lietuvos keliautojų sąjunga.

### 3. Čempionato sąlygos

3.1. Čempionate gali dalyvauti visi Lietuvos Respublikos piliečiai, nepriklausomai nuo jų gyvenamosios vietos. Komandos dalyvių skaičius neribojamas.

3.2. Čempionate pagal pateiktas ataskaitas vertinami visi įkopimai ir žygiai, atlikti nuo 2015 m. lapkričio 1 d. iki 2016 m. spalio 31 d.

3.3. Čempionatas vykdomas šiose klasėse:

3.3.1. Uolinė klasė (ne trumpesni kaip 100 m ilgio maršrutai uolomis ne didesniame nei 2500 m aukštyje, kai saugos taškus įrenginėja patys dalyviai);

3.3.2. Ledo klasė (ne trumpesni kaip 50 m ilgio maršrutai ant užšalusių krioklių ne didesniame nei 2500 m aukštyje);

3.3.3. Techninė klasė (kopimai į 2500-6000 m viršūnes ir visi žieminiai kopimai, jei netenkinami uolinės arba ledo klasių reikalavimai);

3.3.4. Aukštuminė klasė (maršrutai į aukštesnes kaip 6000 m aukščio viršūnes);

3.3.5. Kalnų žygių klasė.

3.4. Teisėjų kolegija gali priskirti ataskaitą kitai klasei, nei numatyta ataskaitoje.

3.5. Įkopimai ir žygiai, neatitinkantys bendrųjų alpinizmo saugumo reikalavimų, nevertinami.

### 4. Ataskaitų pateikimas

4.1. Ataskaitos elektroninėje formoje (pageidautina, Adobe PDF formatu) siunčiamos el. paštu [info@alpinist.lt](mailto:info@alpinist.lt) iki 2016 m. lapkričio 25 d. imtinai.

4.2. Įkopimo ataskaitos reikalavimai nurodyti Priede Nr. 1. Rekomenduojama pateikti pavyzdinę įkopimo ataskaitą, pateiktą Priede Nr. 3.

4.3. Kalnų žygių klasėje pateikiama tipinė žygio ataskaita.

### 5. Teisėjavimas

5.1. Teisėjų kolegiją sudaro 5 asmenys, vyr. teisėjas – Marius Pulkauninkas.

5.2. Teisėjų kolegija turi teisę kreiptis į komandų dalyvius dėl papildomos informacijos bei kviestis konsultantus.



# Lietuvos alpinizmo asociacija

Lithuanian mountaineering association

## 6. Apdovanojimas

- 6.1. Kiekvienoje klasėje I–III vietas pelnę dalyviai apdovanojami medaliais ir diplomais, jei toje klasėje ataskaitas pateikė ne mažiau kaip 4 komandos.
- 6.2. Teisėjų kolegija išimties tvarka dviem komandom gali skirti vienodas vietas ir apdovanojimus.
- 6.3. Kiekvienoje klasėje viena komanda (tie patys dalyviai) gali būti apdovanoti vieną kartą.
- 6.4. Teisėjų kolegijos nutarimu gali būti apdovanojami ir I–III vietomis neįvertintos komandos ar jų dalyviai, ypatingai pasižymėję 3.2 punkte nurodytu laikotarpiu.

## 7. Baigiamasis renginys

- 7.1. Čempionato baigiamasis renginys, nugalėtojų paskelbimas ir apdovanojimai vyks 2016 m. gruodžio 10 d. 17 val. viešbutyje „Best Western“ (Konstitucijos pr. 14, Vilnius).
- 7.2. Renginį organizuoja Lietuvos alpinizmo asociacija ir Lietuvos keliautojų sąjunga.

Priedai:

1. Reikalavimai įkopimo ataskaitai
2. UIAA patvirtinta kopimo elementų žymėjimo lentelė
3. Rekomenduojama pavyzdinė įkopimo ataskaita

Suderinta:

Lietuvos keliautojų sąjungos prezidentas  
Algimantas Jucevičius

Tvirtinu:

Lietuvos alpinizmo asociacijos prezidentas  
Saulius Damulevičius



## REIKALAVIMAI ĮKOPIMO ATASKAITAI

Pilnai paruoštą ataskaitą sudaro:

### I. Įkopimo pasas:

- Įkopimo klasė (uolinė, ledo, techninė arba aukštuminė);
- Kalnų rajonas, valstybė;
- Viršūnės pavadinimas, aukštis;
- Maršrutas, sudėtingumo kategorija (pažymėti, jei maršrutas praliptas pirmą kartą);
- Maršruto aukščių skirtumas ir ilgis, bendras maršruto statusas;
- Atskirų techninių atkarpų ilgiai, charakteristika (uolos, ledas, sniegas) ir sudėtingumas;
- Laikas, praleistas įkopime (taip pat nurodomos šios laiko atžymos: startas iš bazinės stovyklos, maršruto pradžia, viršūnė, maršruto pabaiga, grįžimas į bazinę stovyklą);
- Nakvynių skaičius, vietos ir sąlygos;
- Meteorologinės sąlygos kopimo metu;
- Bendra informacija apie komandos vadovą ir kitus dalyvius, ankstesnę jų įkopimų patirtį.

### II. Maršruto aprašymas:

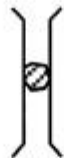
- Viršūnės arba sienos nuotrauka su pažymėtu maršrutu;
- Maršruto profilio schema ir maršruto schema UIAA simboliais (žr. Priedą Nr. 2), nurodant atkarpų ilgį, sudėtingumą ir naudotą inventorių;
- Techniškai sudėtingų atkarpų aprašymas ir nuotraukos;
- Maršruto būklės (pvz., apledėjęs, snieguotas) ir maršrute esamos įrangos (atramos, trosai, stacionarūs saugos taškai) saugumui užtikrinti ar kopimui palengvinti aprašymas. Taip pat pažymėti, jei komanda naudojosi kitų asmenų pagalba (nešikų, gelbėtojų ir gidų paslaugomis, įrengtomis stovyklavietėmis, inventoriaus ir maisto „užmetimais“ ar pan.);
- Dalyvių nuotraukos ir nuotrauka su dalyviais ant viršūnės arba maršruto pabaigoje;
- Taktinių komandos veiksmų, aklimatizacinių ir treniruočių įkopimų aprašymas;
- Kalnų rajono žemėlapis arba schema;
- Pastabos ir rekomendacijos planuojantiems kopti maršrutą ateityje.



## UIAA PATVIRTINTA KOPIMO ELEMENTŲ ŽYMĖJIMO LENTELĖ



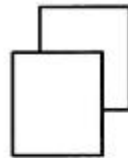
Kamin  
chimney



Klemmblock  
chockstone



Rinne/Couloir  
couloir



Platten  
slab/rock wall



Verschneidung  
corner/  
dihedral (US)



Riss  
crack



Wasserstreifen



Rampe  
ramp



Kante  
arete/rib/ridge



Band  
ledge



Absatz/Schulter  
area/shoulder



Überhang  
overhang



Wächte  
cornice



Dach  
roof



Nische / Höhle  
niche



Schnee/Firn  
/Eis  
snow/firn/ice



Felsblöcke/ Schutt  
rock



Gras  
grass



Baum  
tree



Latsche



Sanduhr  
pillar (small)/  
limestone




Haken  
peg/pin/piton



Bohrhaken  
bolt



Schlüsselstelle  
sequence/crux-pitch



fixes Drahtseil  
fixed rope



Standplatz  
belay



Biwakplatz  
portaledge



Abseilstelle  
abseil anchor/  
rappel anchor  
(US)



Pendelquergang  
pendulum



sichtbare Route  
visible route



verdeckte Route  
hidden route



Variante  
variation